

Legenda - Zeichenklärung - Conventional key  
Scale 1:68.800

A&E  
B&Molave

**Consorzio Turistico Dolomiti Prealpi**  
Via...  
Tel. +39 0439 23443  
www.dolomitiprealpi.it  
facebook: www.facebook.com/dolomitiprealpi  
twitter: @dolomitiprealpi

**numeri utili - wichtige Telefonnummern**  
useful information  
118 Emergenza sanitaria - Notarzt  
First aid emergency  
112 Carabinieri  
115 Vigili del fuoco - Feuerwehr - Firemen

**UFFICIO IAT - Feltre**  
piazza Trento e Trieste, 5  
tel. +39 0439 2540  
feltre@iattedolomiti.it

**UFFICIO IAT - Belluno**  
Piazza Cozzani, 2  
tel. +39 0437 940083  
belluno@iattedolomiti.it

**bike grill:**  
**BIKE GRILL "Di Casello"**  
Via S. Maria...  
**BIKE GRILL "Pedavena"**  
Via...  
**BIKE GRILL "Feltre"**  
Via...  
**BIKE GRILL "Busche"**  
Via...



**01 Alano di Piave e La Grande Guerra**



**Regole di comportamento per ciclisti**

- In caso di pioggia...
- Prudenza e rispetto...
- Respettare i sentieri...

**Prudenza e rispetto**

- Non superare i limiti...
- Respettare i sentieri...
- Respettare la natura...

**Verhaltensregeln für Mountainbiker**

- Respektieren Sie die Natur...
- Respektieren Sie die Anwohner...

**Felggänger und Mountainbiker**

- Respektieren Sie die Natur...
- Respektieren Sie die Anwohner...

**Per la tua sicurezza**

- Non superare i limiti...
- Respettare i sentieri...


**Verhaltensregeln für Mountainbiker**

- Respektieren Sie die Natur...
- Respektieren Sie die Anwohner...

**01 Alano di Piave e La Grande Guerra**

DESCRIZIONE: Un viaggio che parte dal centro storico di Alano di Piave e si snocciola verso i monti della Grande Guerra...

**ALANO DI PIAVE LA GRANDE GUERRA**



**COSÌ FUER EINER DER... (English version of German text)**

**DIFFICULTÀ: medio**

km	Salita	Discesa	Difficoltà	Substrato
16 km	400 m	140 m	medio	moderato

**02 Anello di Col Perer**

DESCRIZIONE: Un tour che parte da Col Perer e si snocciola verso i monti della Grande Guerra...

**ANELLO DI COL PERER**




**DIFFICULTÀ: medio**

km	Salita	Discesa	Difficoltà	Substrato
22 km	600 m	210/150 m	medio	moderato

**03 Panorama sul Lago del Corlo**

DESCRIZIONE: Una pedalata che parte da Corlo e si snocciola verso il Lago del Corlo...

**PANORAMA SUL LAGO DEL CORLO**




**DIFFICULTÀ: medio**

km	Salita	Discesa	Difficoltà	Substrato
12 km	400 m	150 m	medio	moderato

**04 Anello Iamonese**

DESCRIZIONE: Un tour che parte da Iamone e si snocciola verso i monti della Grande Guerra...

**ANELLO IAMONESE**



**DIFFICULTÀ: medio**

km	Salita	Discesa	Difficoltà	Substrato
23 km	600 m	150 m	medio	moderato

**MTB - Mountainbike - MTB - Mountainbike - MTB - Mountainbike - MTB - Mountainbike - MTB - Mountainbike - MTB**

**05 Valle di Seren**

DESCRIZIONE: Un viaggio che parte da Valle di Seren e si snocciola verso i monti della Grande Guerra...

**VALLE DI SEREN**



**DIFFICULTÀ: medio**

km	Salita	Discesa	Difficoltà	Substrato
52 km	1000 m	1000 m	medio	moderato

**06 Croce d'Aune - Rif. Dal Piazz**

DESCRIZIONE: Un tour che parte da Croce d'Aune e si snocciola verso i monti della Grande Guerra...

**CROCE D'AUNE - RIF. DAL PIAZZ**




**DIFFICULTÀ: medio**

km	Salita	Discesa	Difficoltà	Substrato
16,5 km	610 m	150/500 m	medio	moderato

**07 Anello Feltrino e Valle di Lamen**

DESCRIZIONE: Un tour che parte da Feltrino e si snocciola verso i monti della Grande Guerra...

**ANELLO FELTRINO E VALLE DI LAMEN**



**DIFFICULTÀ: medio**

km	Salita	Discesa	Difficoltà	Substrato
34 km	300 m	300 m	medio	moderato

**08 Tra Piave e Prealpi**

DESCRIZIONE: Un tour che parte da Piave e si snocciola verso i monti della Grande Guerra...

**TRA PIAVE E PREALPI**



**DIFFICULTÀ: medio**

km	Salita	Discesa	Difficoltà	Substrato
17,7 km	220 m	150 m	medio	moderato

**09 Anello zumellese**

DESCRIZIONE: Un tour che parte da Zumellese e si snocciola verso i monti della Grande Guerra...

**ANELLO ZUMELLESE**




**DIFFICULTÀ: medio**

km	Salita	Discesa	Difficoltà	Substrato
22,2 km	500 m	215 m	medio	moderato

**10 Anello Melere - Pian de la Femene**

DESCRIZIONE: Un tour che parte da Melere e si snocciola verso i monti della Grande Guerra...

**ANELLO MELERE - PIAN DE LA FEMENE**



**DIFFICULTÀ: medio**

km	Salita	Discesa	Difficoltà	Substrato
10 km	400 m	215 m	medio	moderato

**11 La Certosa di Vedana**

DESCRIZIONE: Un tour che parte da Vedana e si snocciola verso i monti della Grande Guerra...

**LA CERTOSA DI VEDANA**




**DIFFICULTÀ: medio**

km	Salita	Discesa	Difficoltà	Substrato
25 km	400 m	200 m	medio	moderato

**12 La Certosa di Vedana**

DESCRIZIONE: Un tour che parte da Vedana e si snocciola verso i monti della Grande Guerra...

**LA CERTOSA DI VEDANA**



**DIFFICULTÀ: medio**

km	Salita	Discesa	Difficoltà	Substrato
25 km	400 m	200 m	medio	moderato

**Punti di interesse**

- Selenkewers - points of interest
- Eventi - Events

**24 X Cantali**

**Dolomiti Race Sportful**

**20 X MTB**

**Info - Links Gps**

**MTB - Mountainbike - MTB - Mountainbike - MTB - Mountainbike - MTB - Mountainbike - MTB - Mountainbike - MTB**