



INFORMAZIONI SUI PERCORSI
ROUTE INFORMATION

Caratteristiche percorso/Route features

- pista ciclabile con asfalto
paved bicycle path
- pista ciclabile senza asfalto
unpaved bicycle path
- strada a basso traffico con asfalto
low traffic paved road
- strada campestre senza asfalto
low traffic unpaved road

Segnaletica/Signage

E1 I4

Informazioni/Information

- stazione ferroviaria / railway station
- noleggio biciclette / bike rent
- assistenza biciclette / bike assistance
- ricarica E-bike / E-bike recharge
- distanza parziale / partial distance

LUNGA VIA DELLE DOLOMITI
THE LONG TRAIL OF THE DOLOMITES



-
- 1 giorno / day
- Slow bike, family
- Touring, E-bike, Gravel
- 49,2 km di pista ciclabile / cycle path asfalto / asphalt 80%
- Segnaletica / Signage **E1**
- Dislivello / difference in altitude
↗ 79 m ↘ 857 m
- Calalzo di Cadore

Lunga via delle Dolomiti
The Long Trail of the Dolomites
Cortina d'Ampezzo – Calalzo di Cadore



INFORMAZIONI TURISTICHE
TOURIST INFORMATION

La ciclovia delle Dolomiti è una delle più appaganti traversate su due ruote dell'intero arco alpino: si pedala sul sedime di un'ex ferrovia circondati da alcune delle vette riconosciute dall'UNESCO Patrimonio dell'Umanità: Monte Cristallo, Tofane, Monte Antelao, Pelmo.

The cycle path of the Dolomites is one of the most satisfying journeys on two wheels in the entire Alpine arc: you pedal on the grounds of a former railway surrounded by some of the peaks recognized as World Heritage by UNESCO: Monte Cristallo, Tofane, Monte Antelao, Pelmo.

DA VISITARE
TO VISIT

Siti di interesse storico-artistico
Sites of historical-artistic interest

Centri storici / Historical centres
Cortina d'Ampezzo, San Vito di Cadore, Borca di Cadore, Villaggio Eni, Pieve di Cadore.

Musei
Museums

Museo Etnografico Regole d'Ampezzo, Museo naturalistico "Olimpia Perini", Casa di Tiziano, Museo Archeologico Cadorino (MARC), Museo dell'Occhiale.

Siti di interesse naturalistico
Sites of naturalistic interest

Laghi Ruffiedo, Gola del torrente Felizon, Lago di Mosigo, Biotopo di Lagole, Lago di Centro Cadore.

Uffici Turistici
Tourist Office

Cortina d'Ampezzo, tel. +39 0436 869086
San Vito di Cadore, tel. +39 0436 9238



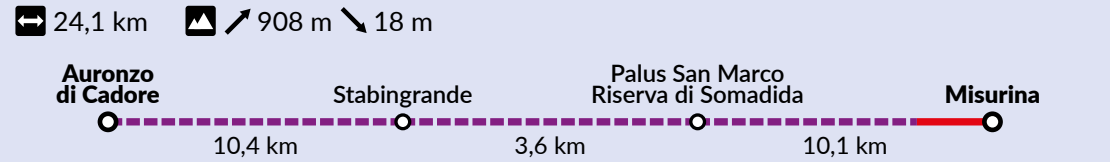
Cortina d'Ampezzo

ESCURSIONI / EXCURSIONS

PIEVE DI CADORE - CALALZO DI CADORE - VAL D'OTEN



AURONZO DI CADORE - LAGO DI MISURINA

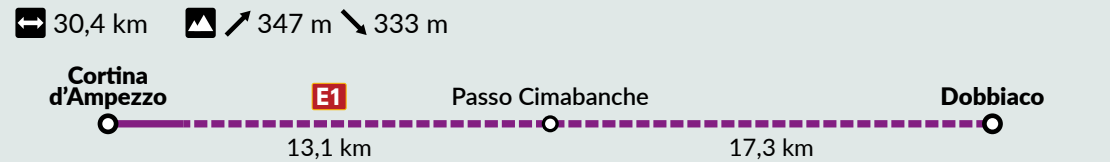


GIRO DEL MONTE CRISTALLO

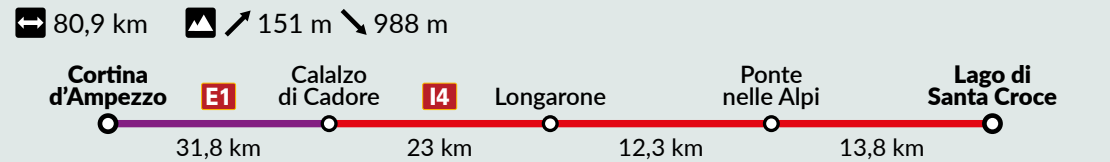


ITINERARI / ITINERARIES

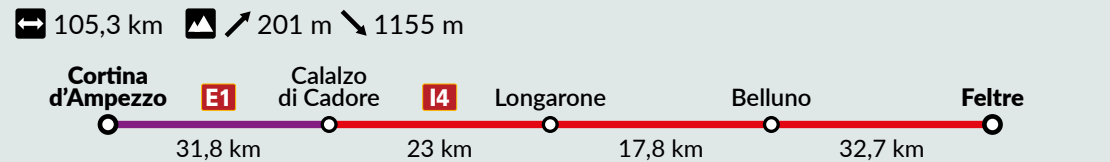
CORTINA D'AMPEZZO - DOBBIACO



CORTINA D'AMPEZZO - LAGO DI SANTA CROCE

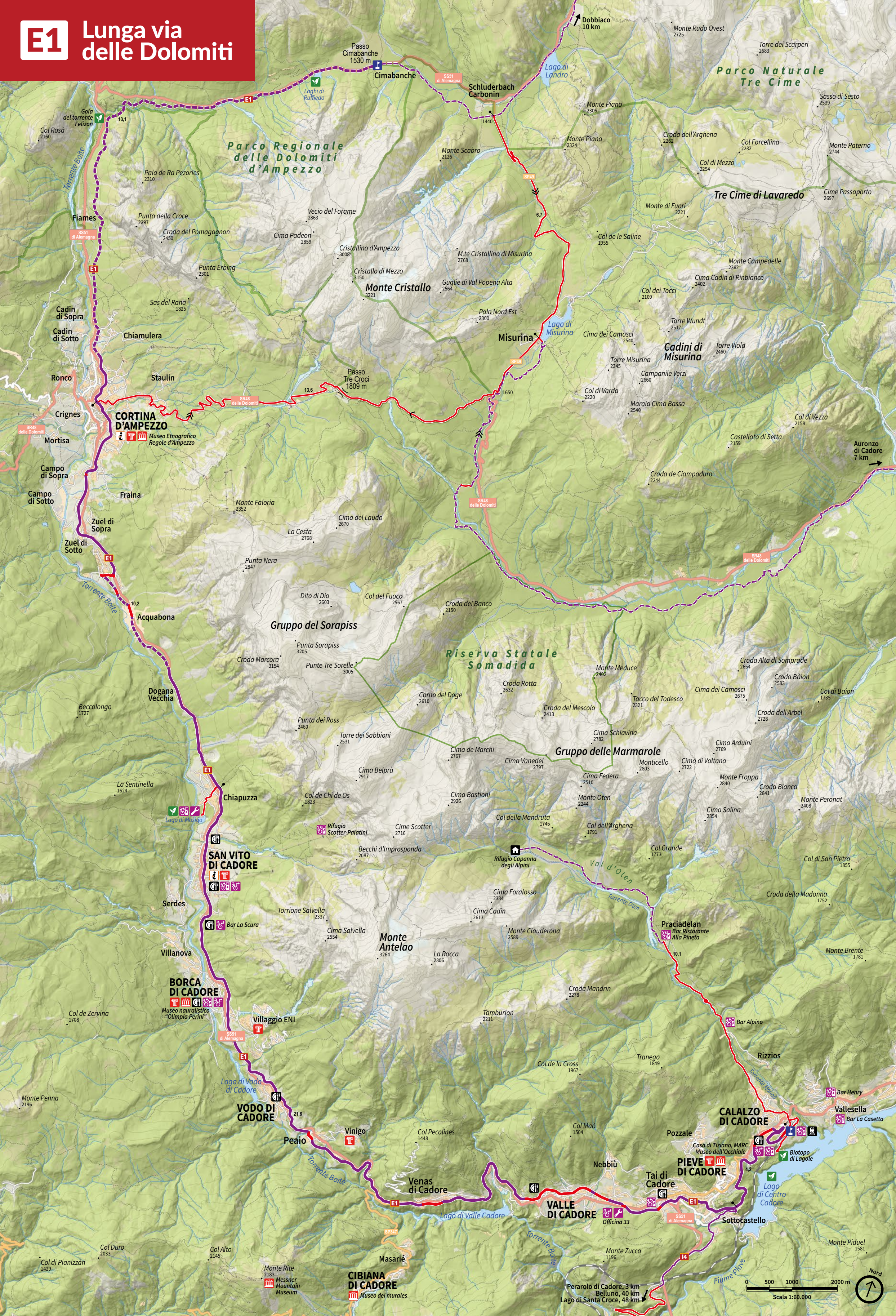


CORTINA D'AMPEZZO - BELLUNO - FELTRE





Lunga via delle Dolomiti



Parco Regionale delle Dolomiti d'Ampezzo

Parco Naturale Tre Cime

CORTINA D'AMPEZZO

SAN VITO DI CADORE

BORCA DI CADORE

VODO DI CADORE

VALLE DI CADORE

CIBIANA DI CADORE

CALALZO DI CADORE

PIEVE DI CADORE

Scala 1:60.000



Perarolo di Cadore, 3 km
Belluno, 40 km
Lago di Santa Croce, 48 km