



**AREE SOSTA CAMPER  
IN PROVINCIA DI BELLUNO**



© 2016 Campeggio Club Belluno  
[www.campeggioclubbelluno.it](http://www.campeggioclubbelluno.it)

*Rilevamento delle aree:*

Ezio Paganin  
Lorenzo Cibirin  
Mario Fantinel  
Paolo Carrari  
Sergio Carrari

*Fotografie:*

Adriana Fontanella  
Andrea Carrari  
Paolo Carrari

*Presentazione:*

Ezio Paganin

*Coordinamento organizzativo e grafico:*

Paolo Carrari



*Questa pubblicazione gode del patrocinio della Provincia di Belluno*

## **Presentazione**

*Il Campeggio Club Belluno è intenzionato a farsi promotore e interprete di progetti per favorire interventi strutturali sul territorio finalizzati a promuovere turisticamente la provincia di Belluno, con particolare riguardo al turismo itinerante.*

*La prima fase era necessariamente realizzare un'indagine sul territorio per verificare la effettiva funzionalità delle aree attrezzate esistenti, cosa che abbiamo cercato di fare con la presente pubblicazione.*

*Non nascondiamo che si tratta di un lavoro migliorabile, anche perchè condotto con le forze di alcuni volontari, ma vuole essere un punto di partenza da affinare poi nelle successive edizioni, andando a correggere gli inevitabili errori e soprattutto le possibili omissioni di qualche area attrezzata sfuggita alla nostra diretta conoscenza.*

*Solo tramite questo strumento pensiamo sia possibile verificare l'opportunità di integrare questa rete di aree attrezzate con ulteriori servizi.*

*Riteniamo fondamentale un buon livello di qualità dei servizi delle aree da parte dei gestori. Ci riferiamo in particolare alla funzionalità dei servizi di carico e scarico assicurando una continua attività di manutenzione, ordine e pulizia, la suddivisione degli stalli, ben visibili e adeguati al parcheggio e allo spazio di pertinenza ove possibile.*

*In particolare dovranno essere pubblicate informazioni inerenti i servizi offerti dal territorio circostante con precise indicazioni di dove e in che orari si possono trovare: esempio organizzazione urbanistica dei borghi, musei e mostre presenti (con orari e periodi di apertura), e ancora percorsi e cammini che consentano di visitare il territorio circostante.*

*Una buona accoglienza invita il turista a ritornarci e a parlarne positivamente, favorendo così un'efficace promozione.*

*Siamo convinti infatti che per sostenere il turismo itinerante nel Bellunese sia necessario partire da una visione che supera i confini dei Comuni. Il territorio di riferimento è la loro aggregazione servita da una rete di aree attrezzate pubbliche e private di piccole e medie dimensioni, e da una filiera di servizi integrati distribuiti sul territorio, quali ad esempio percorsi ciclabili, naturalistici, percorsi che colleghino borghi minori d'interesse architettonico e delle tradizioni, della cultura, prodotti locali agro-alimentari, dell'artigianato e del commercio.*

*Il turismo itinerante è difatti un turismo lento, con brevi soste e ripetuti assaggi di un'offerta integrata che il territorio può offrire. Un piccolo borgo, nel quale insiste tipicità di prodotti agricoli, un artigianato interessante, qualche ristorante tipico e soprattutto scorci naturalistici e ambientali suggestivi, si vende di per sé. Aggiungendo poi a queste risorse esistenti una minima struttura ricettiva e promuovendo il territorio, gli investimenti sono più sopportabili e di rientro sicuro.*

*E' fondamentale infine che piccole aree siano fatte vicinissime ai centri minori, in modo che il camperista possa vivere il borgo con comodità, senza sentirsi emarginato, ma parte integrante, anche se solo per pochi giorni, della comunità che lo ospita.*

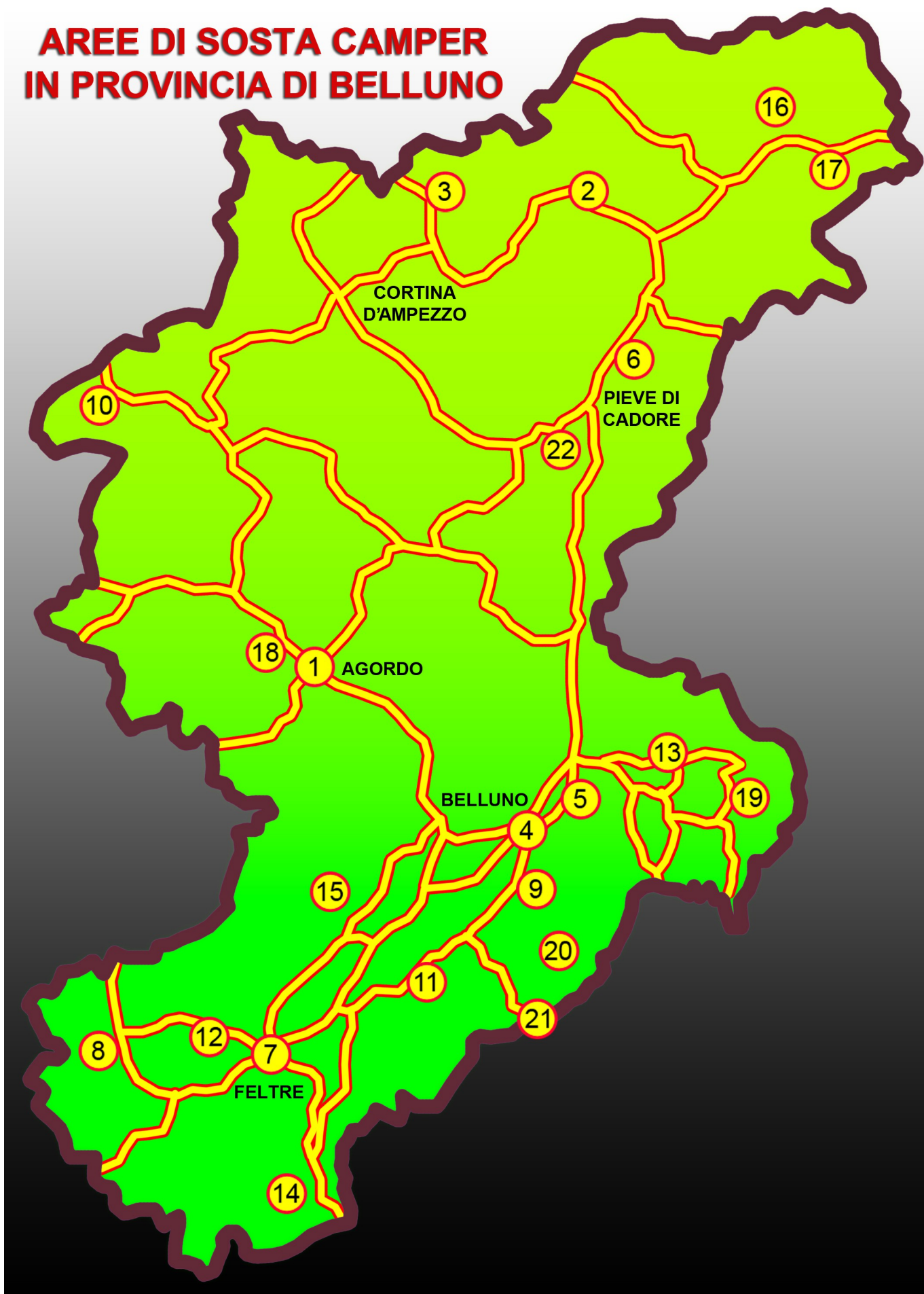
*il presidente del Campeggio Club Belluno  
Ezio Paganin*



**AREE DI SOSTA CAMPER IN PROVINCIA DI BELLUNO**

<b>n.</b>	<b>Comune</b>	<b>Località</b>	<b>Zona</b>	<b>Tipologia</b>	<b>Lat. N Long. E</b>
<b>1</b>	<b>Agordo</b>	Valcozzena	Agordino	AA	N46.27929° E12.02459°
<b>2</b>	<b>Auronzo di Cadore</b>	Taiarezze	Cadore	AA	N46.56114° E12.41854°
<b>3</b>	<b>Auronzo di Cadore</b>	Misurina	Cadore	AA	N46.58845° E12.25611°
<b>4</b>	<b>Belluno</b>		Bellunese	AA	N46.13752° E12.21437°
<b>5</b>	<b>Belluno</b>	Sagrona	Bellunese	AA	N46.15672° E12.26137°
<b>6</b>	<b>Domegge</b>	Vallesella	Cadore	AA	N46.44560° E12.40570°
<b>7</b>	<b>Feltre</b>		Feltrino	AA	N46.01996° E11.90798°
<b>8</b>	<b>Lamon</b>		Feltrino	AA	N46.05181° E11.75430°
<b>9</b>	<b>Limana</b>		Bellunese	AA	N46.09573° E12.18178°
<b>10</b>	<b>Livinallongo</b>	Arabba	Agordino	AA	N46.49671° E11.87675°
<b>11</b>	<b>Mel</b>	Castello di Zumelle	Feltrino	AA	N46.03412° E12.08237°
<b>12</b>	<b>Pedavena</b>	Facen	Feltrino	AA	N46.03000° E11.85950°
<b>13</b>	<b>Pieve d'Alpago</b>	Garna	Alpago	AA	N46.15818° E12.36808°
<b>14</b>	<b>Quero</b>	Schievenin	Feltrino	AA	N45.93955° E11.89121°
<b>15</b>	<b>San Gregorio n.Alpi</b>	Roncoi	Feltrino	AA	N46.11498° E12.03063°
<b>16</b>	<b>Santo Stefano di C.</b>	Valvisdende	Cadore	AA	N46.60757° E12.62986°
<b>17</b>	<b>Sappada</b>		Comelico	AA	N46.56225° E12.67980°
<b>18</b>	<b>Taibon</b>		Agordino	AA	N46.29870° E12.01180°
<b>19</b>	<b>Tambre</b>		Alpago	AA	N46.12711° E12.42028°
<b>20</b>	<b>Trichiana</b>	Melere	Bellunese	AA	N46.04143° E12.20780°
<b>21</b>	<b>Trichiana (Cison V.)</b>	Passo S. Boldo	Bellunese	AA	N46.00823° E12.16926°
<b>22</b>	<b>Valle di Cadore</b>		Cadore	AA	N46.41550° E12.33860°

# AREE DI SOSTA CAMPER IN PROVINCIA DI BELLUNO







## **Prefazione**

*L'indagine sul territorio aveva l'obiettivo di censire le aree camper individuandone i principali requisiti sia dal punto di vista funzionale che di integrazione con l'offerta del territorio.*

*Questo ha portato a rilevare le seguenti variabili considerate fondamentali:*

### *Requisiti di localizzazione e funzionali:*

- *Comune - località - denominazione - indirizzo*
- *coordinate GPS*
- *tipologia dell'area*

*Abbiamo di fatto recensito solo le Aree Attrezzate, rimandando ad una seconda fase Camper Service e Parcheggio; data la grande varietà dei casi che si presentano abbiamo adottato le seguenti definizioni:*

*Area attrezzata (AA) = parcheggio riservato alle autocaravan (o dove è specificatamente ammesso il loro stazionamento) , dotato di Camper Service, e in cui è comunque vietata la situazione di campeggio (art. 185 cod. strada), anche se talora, può essere tollerata qualche deroga (apertura finestrino, scalino, cunei ...)*

*Camper Service (CS) = luogo dove è possibile scaricare le acque grigie e nere e dove è possibile caricare acqua chiara;*

*Parcheggio (P) = punto idoneo alla sosta delle autocaravan rispettando tutti gli obblighi di un qualsiasi autoveicolo;*

- *costo (a pagamento o gratuita)*
- *altezza slm*
- *periodo di apertura*
- *tempo massimo di sosta*
- *numero di stalli*
- *possibilità di carico e scarico acque*
- *possibilità di allacciamento elettrico*
- *presenza o meno di servizi igienici*
- *illuminazione*
- *videosorveglianza*

### *Requisiti territoriali*

- *città/borgo particolarmente interessante, collina, montagna, fiume, lago*
- *distanza dal centro (abitato più vicino dotato di un minimo di servizi)*
- *servizio di autobus o corriera che colleghi con punti d'interesse (distanza)*
- *presenza di stazione ferroviaria (distanza)*
- *presenza di negozio di generi alimentari (distanza)*
- *presenza di un bar/ristorante (distanza)*
- *area giochi bambini*
- *presenza di itinerari pedonali, cicloturistici e di altre attività all'aria aperta*
- *presenza di polizia/carabinieri (distanza dalla sede più vicina)*
- *presenza di farmacia (distanza)*
- *presenza di ospedale (distanza)*

*Per rendere più rapida la lettura ci siamo poi avvalsi di pittogrammi, come riportato nella successiva legenda:*

# LEGENDA



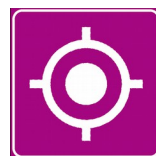
Area Attrezzata



Camper Service



Parcheggio



Coordinate GPS



Costo



Citta/Borgo




Montagna



Collina



Fiume




Lago



Altitudine



Distanza dal centro



Periodo di apertura



Sosta massima




Numero stalli



Carico acqua



Scarico acque



Allacciamento elettrico




Servizi igienici




Illuminazione



Videosorveglianza



Polizia / Carabinieri



Servizio bus



Stazione ferroviaria



Negozio alimentari



Bar / Ristorante



Parco giochi



Itinerari a piedi



Itinerari in bicicletta o MTB




Volo libero



Arrampicata sportiva



Sport invernali



Piscina



Sci d'acqua



Pesca sportiva



Attenzione pericolo



Farmacia



Ospedale

**AGORDO - località Valcozzena Area Attrezzata Comunale**

32021 Agordo (BL)  
località Valcozzena

46,27929 N  
12,02459 E



								
a pagamento				580	2,5 km	annuale	48 h	12
								
				2,5 km				
								
700 m	300 m	400 m			2,5 km	3,5 km		

Informazioni: appena superati gli stabilimenti Luxottica su ampio piazzale asfaltato a 2,5 km dal centro. La sosta è regolamentata da parchimetro a moneta. Ottimi i servizi di carico e scarico. Data la vicinanza allo stabilimento Luxottica e la distanza dal centro diventa rumorosa di giorno e isolata la sera. Agordo è una graziosa cittadina, ieri famosa per le miniere di Valle Imperina e oggi per le fabbriche di occhiali, entrambe le attività illustrate da due interessanti musei cittadini. La zona si presta a passeggiate in montagna e a itinerari in bicicletta e MTB.

**AURONZO - Località Taiarezze Area Attrezzata Comunale**

32041 Auronzo di Cadore (BL)  
località Taiarezze

46,56114 N  
12,41854 E



								
a pagamento				880	3,5 km	annuale	48 h	35
								
				3 km				
								
200 m	Calalzo 19 k	200 m	300 m				3 km	2 km

Informazioni: l'area di sosta si trova in prossimità degli impianti di risalita di Monte Agudo, e richiede pagamento a moneta. Nelle vicinanze i principali servizi. Il centro dista 3,5 km ed è raggiungibile tramite pista ciclabile. La stessa pista ciclabile consente il periplo del lago di Santa Caterina, mentre in direzione opposta consente di raggiungere Misurina. Sia in inverno che in estate gli impianti di risalita di Monte Agudo consentono attività sportive ed escursionistiche (informazioni reperibili su [auronzomisurina.it](http://auronzomisurina.it)).

**AURONZO - Misurina Area Attrezzata Comunale**

32041 Auronzo di Cadore (BL)  
località Misurina

46,58845 N  
12,25611 E



								
a pagamento				1770	500 m	annuale	48 h	50
								
				27 km				
								
500 m	500 m	500 m				27 km	27 km	

Informazioni: l'area si trova di fronte al Campeggio "Alla Baita", nel parcheggio posto sulla strada per il rifugio d'Antorno e per il rifugio Auronzo. Parcheggio parzialmente in pendenza, con carico acqua talora chiuso per ghiaccio, consente però la sosta in un posto di grande bellezza alla base delle Tre Cime di Lavaredo. Alternativa la salita per la stretta strada a pagamento al rifugio Auronzo, dal cui parcheggio si può godere di un panorama unico. Ovunque possibilità di attività sportive ed escursionistiche (informazioni reperibili su [auronzomisurina.it](http://auronzomisurina.it)).

**BELLUNO - località Lambioi Area Attrezzata Comunale**

32100 Belluno (BL)  
viale dei Dendrofori



46,13752 N  
12,21437 E



AA	€	Chiesa	Mappa	H slm 390	scala mobile	annuale	P max illimitata	P numero 24
Acqua	Scarica	scala mobile	Illuminazione	800 m				
500 m	Belluno 1 km	500 m	500 m	200 m	200 m	200 m	500 m	Belluno 3 km

Informazioni: l'area è posta nel parcheggio di Lambioi, collegato alla centrale piazza Duomo con scala mobile. Nelle immediate vicinanze un parco attrezzato con panche e giochi per bambini. A piedi si raggiunge la piscina comunale e l'area parco sul Piave. Ovunque percorribili passeggiate a piedi, in bicicletta e in MTB, in particolare nella zona dell'alpe del Nevegal. Per informazioni consultare il sito del comune [www.comune.belluno.it](http://www.comune.belluno.it) e il sito di informazione turistica [adorable.belluno.it](http://adorable.belluno.it)

**BELLUNO - località Sagrognà Area Attrezzata ex Rio Cavalli**

32100 Belluno (BL)  
via Sagrognà 74



46,15672 N  
12,26137 E



AA	€	Chiesa	Mappa	H slm 370	5,5 km	annuale 8-19	P max illimitata	P numero 20	
Acqua	Scarica	Elettricità	5,5 km	Illuminazione	5,5 km	5,5 km			
400 m	Belluno 6 km	4,5 km	0 m	Pesca sportiva				4,5 km	Belluno 8 km

Informazioni: l'area attrezzata privata è posta in località Sagrognà, 5 km a est di Belluno, all'interno dell'Azienda Agricola con agriturismo Sponga Giancarlo. L'agriturismo dispone di due laghetti in cui si pratica la pesca sportiva, ed ospita una fattoria con numerosi animali: daini, cervi, pecore, asini, cinghiali, maiali e cigni. L'accesso con i camper può avvenire dalle 8.00 alle 19.00. Ulteriori informazioni sul posto e sulle modalità di accoglienza possono essere ricavate dal sito [www.riocavalli.it](http://www.riocavalli.it)



**DOMEGGE - loc.Vallesella Area Attrezzata Camping Cologna**

32040 Domegge di Cadore (BL)  
località Vallesella - via Piduel



46,44560 N  
12,40570 E



AA	€			H slm 697	800 m	OPEN 1/5 - 20/9	P max 24 h	P numero 20
				4,7 km				
1,3 km	Calalzo 3 km	800 m	50 m				3 km	Pieve C. 6 km

Informazioni: l'area attrezzata del Camping Cologna dà ospitalità con formula camperstop per 24 h. Maggiori informazioni sul sito del campeggio [www.campingcologna.com](http://www.campingcologna.com) Dall' area partono sentieri verso la catena dei Monfalconi e degli Spalti di Toro. Sul versante opposto si può camminare verso il gruppo delle Marmarole e dell'Antelao. Da Calalzo di Cadore (3 km) si può prendere la pista Ciclabile Lunga via delle Dolomiti verso Pieve di Cadore, Cortina d'Ampezzo e Dobbiaco. Nelle vicinanze (5 km) Pieve di Cadore, con la casa natale di Tiziano Vecellio

**FELTRE - Area Attrezzata Comunale**

32032 Feltre (BL)  
via Achille Gaggia



46,01996 N  
11,90798 E



AA	€		H slm 300	300 m	OPEN annuale	P max 48 h	P numero 15	
				Feltre				
400 m	1 km	200 m	200 m	200 m			400 m	200 m

Informazioni: in prossimità del centro e dell'Ospedale di Feltre in posizione tranquilla Recenti lavori hanno visto migliorare l'offerta di servizi dell'area, che è ora a pagamento (no contante). A breve tra i servizi anche quello di noleggio di bici elettriche che consentiranno di percorrere, tra l'altro, tratti della via Claudia Augusta Altinate. Feltre ha un caratteristico centro storico ([www.comune.feltre.bl.it](http://www.comune.feltre.bl.it)) ed è sede della mostra dell'artigianato ([www.mostraartigianatofeltre.it](http://www.mostraartigianatofeltre.it)) e del celebre Palio di Feltre. Nelle vicinanze numerosi gli itinerari pedonali.



**LAMON - Area Attrezzata Comunale**

32033 Lamon (BL)  
via Cison - zona impianti sportivi



46,05181 N  
11,75430 E



gratuita			600	1 km	annuale	48 h	5	
			1,2 km					
1 km	Feltre 19 km	200 m	1 km	0 m	via Claudia	1 km	Feltre 17 km	

Informazioni: in prossimità degli impianti sportivi su ampio piazzale asfaltato. In inverno l'acqua del camper service viene chiusa causa gelo. Servizio di pulmann collega con Feltre e il Primiero. Lamon, terra del celebre fagiolo, è sede nel terzo week-end di settembre della tradizionale Mostra mercato del fagiolo. Per Lamon passa la via ciclabile Claudia Augusta Altinate, ed è inoltre percorsa da numerosi sentieri. Per informazioni consultare il sito della pro loco [www.prolocolamon.it](http://www.prolocolamon.it)

**LIMANA - Area Attrezzata Comunale**

32020 Limana (BL)  
via Baorche 39



46,09573 N  
12,18178 E



gratuita				350	400 m	annuale	48 h	6
				400 m				
500 m	Belluno 8 km	400 m	500 m			700 m	Belluno 9 km	

Informazioni: in prossimità dei magazzini comunali in posizione tranquilla. E' dotata di tutti i servizi e anche di un accogliente gazebo in legno con panche e tavolo. La zona si presta a passeggiate a piedi o in MTB illustrate nella cartina posta sulla bacheca dell'area ([nuke.prolocolimana.it](http://nuke.prolocolimana.it)). Il percorso Buzzati (intitolato al celebre giornalista e scrittore bellunese) porta alla Madonna del Parè e poi al capitello di S.Rita nella bella Valmorel. Limana è paese del miele ed ospita una bella manifestazione nel mese di ottobre ([www.paesedelmiele.it](http://www.paesedelmiele.it))

**LIVINALLONGO - Arabba Area Attrezzata Comunale**

32020 Livinallongo del Col di Lana (BL)  
località Arabba via Piagn,6




46,49671 N  
11,87675 E



a pagamento			1600	400 m	annuale	illimitata	50	
						200 m		
400 m	200 m	nell'area		100 m			300 m	Agordo 42 km

Informazioni: in prossimità della seggiovia e cabinovia di Portavescovo e della pista di pattinaggio, a 400 metri dal centro. I servizi di carico e scarico e gli attacchi elettrici sono sicuramente migliorabili; il fondo presenta problemi in caso di pioggia estiva; la doccia è un optional che si paga caro... Ingresso con sbarra, buoni lo spazio di manovra e la posizione (per informazioni [www.camperarabba.it](http://www.camperarabba.it)). Nelle vicinanze il centro cittadino e una ampia scelta di itinerari a piedi e in MTB, possibilità ampliate grazie alla vicina seggiovia ([www.arabba.it](http://www.arabba.it)).



**MEL - Castello di Zumelle Area Attrezzata Comunale**

32026 Mel (BL)  
via San Donà



46,03412 N  
12,08237 E



AA	€	Mel	strada	H slm 375	3 km	annuale	P max illimitata	P numero 8
6 km	Busche 10 k	3 km	100 m				4 km	Feltre 17 km

Informazioni: l'area è posta in prossimità del Castello di Zumelle ([www.castellodizumelle.it](http://www.castellodizumelle.it)) in posizione tranquilla, a 3 km da Villa di Villa. Prestare molta attenzione alla strada che negli ultimi 4 km è stretta e in forte pendenza. A 6 km il centro storico di Mel, Bandera Arancione del TCI e che è anche sede, all'inizio di ottobre della tradizionale mostra mercato Mele a Mel. Ovunque percorribili passeggiate a piedi, in bicicletta e in MTB. Per informazioni consultare il sito del comune [www.comune.mel.bl.it](http://www.comune.mel.bl.it) e [meleamel.it](http://meleamel.it)

**PEDAVERNA - loc. Facen Area Attrezzata Comunale**

32034 Pedavena (BL)  
località Facen - via Fosse



46,03000 N  
11,85950 E



AA	€ gratuita		H slm 430	300 m	annuale	P max illimitata	P numero 5	
2,5 km	Feltre 6 km	2,5 km	2,5 km	Monte Avena			2,5 km	Feltre 5 km

Informazioni: in prossimità degli impianti sportivi di Facen, su piccolo piazzale asfaltato. In inverno l'acqua del camper service viene chiusa causa gelo. Servizio di bus collega Pedavena (2,5 km) a Feltre (5 km). Pedavena è sede di uno storico marchio di birra ([www.labirrieriapedavena.com](http://www.labirrieriapedavena.com)). Nel parco della birreria frequenti le manifestazioni ([www.prolocopedavena.it](http://www.prolocopedavena.it)). Il territorio consente itinerari a piedi (Monte Avena interessante anche per la pratica del volo libero) e in bicicletta (via ciclabile Claudia Augusta Altainate).

**PIEVE D'ALPAGO - loc. Garna Area Attrezzata Comunale**

32010 Pieve d'Alpago (BL)  
loc. Garna via Luigi Costa



46,15818 N  
12,36808 E



AA	€ a pagamento		6 km	H slm 590	2 km	1/5 - 1/10	P max illimitata	P numero 20
500 m	Alpago 8 km	500 m	500 m	0 - 8 km		6 km	2 km	Belluno 20 k

Informazioni: l'area comunale è gestita da Dolomiti Wake Base ([www.dolomitiwb.com](http://www.dolomitiwb.com) per informazioni). All'ingresso numeri telefonici di riferimento in caso di mancanza del personale. L'area dista circa 500 metri dal paese di Garna e 2 km dal centro comunale di Pieve d'Alpago. Il rifugio Dolomieu (8 km) è punto di partenza per il deltaplano con atterraggio all'area camper (servizio navetta). La zona si adatta anche a percorsi in MTB e a passeggiate sulle vicine montagne dell'Alpago. Sul vicino lago di Santa Croce (6 km) windsurf, wakeboard, sci nautico.



**QUERO - località Schievenin Area Attrezzata Comunale**

32030 Quero (BL)  
località Schievenin



45,93955 N  
11,89121 E



AA	€			H slm 355	4,5 km	annuale	P max 72 h	P numero 4
					5 km			
4,5 km	Quero 6 km	200 m	500 m				5 km	Feltre 19 km

Informazioni: in val Schievenin, in prossimità dell'area picnic su bel piazzale, a 4,5 km da Quero. Per informazioni e prenotazioni contattare il comitato "Rivivi la valle" cell. 333.9169437 h 10/17  
Nelle vicinanze è possibile praticare l'arrampicata sportiva nella palestra di roccia di Valle Schievenin.  
La zona si presta anche a escursioni a piedi (indicazioni su [www.magicoveneto.it](http://www.magicoveneto.it))

**SAN GREGORIO NELLE ALPI - loc. Roncoi Area Attrezzata Comunale**

32030 San Gregorio nelle Alpi (BL)  
località Roncoi



46,11498 N  
12,03063 E



AA	€		H slm 644	1,6 km	annuale	P max 72 h	P numero 8	
		4		1,6 km				
1,6 km	S.Giustina 6 k	1,6 km	1,6 km			1,6 km	1,6 km	Feltre 19 km

Informazioni: l'area di sosta camper si raggiunge da San Gregorio seguendo via Monte Pizzocco fino a raggiungere la località Roncoi di Fuori. L'area è a pagamento contattando i numeri telefonici posti nella cartellonistica in loco. A disposizione servizio di corrente elettrica carico acqua e area pic-nic. Poco pratico lo scarico, privo di acqua corrente. Zona molto tranquilla consente di effettuare escursioni in ambiente montano (Monte Pizzocco) o su itinerari più semplici come il "Sentiero dei castelli perduti". Possibilità anche di escursioni in bicicletta e MTB.



**S. STEFANO DI CADORE - loc.Valvisdende Area Attr. Albergo Gasperina**

32045 S.Stefano di Cadore (BL)  
località Cima Canale Valvisdende



46,60757 N  
12,62986 E



a pagamento



strada



1250



7 km



1/6 - 30/9



illimitata



60



8 km



S.Pietro 7 km



7 km



100 m



S.Pietro 7 km



Auronzo 22 k

Informazioni: l'area attrezzata camper dell'Albergo Gasperina è aperta in periodo estivo e può essere raggiunta dalla SR355 percorrendo 4 km della Valvisdende (fare attenzione in questo tratto in quanto la strada è piuttosto stretta). La valle è una delle più belle ed incontaminate valli dolomitiche, attraversata da un gran numero di sentieri percorribili a piedi o in MTB. Unico neo la scarsa copertura di rete che tra l'altro non consente l'uso di bancomat o carta di credito. Per maggiori informazioni [www.albergogasperina.com](http://www.albergogasperina.com) tel 0435.460298




**SAPPADA - Area Attrezzata Comunale**

32047 Sappada (BL)  
Borgata Palù



46,56225 N  
12,67980 E



a pagamento



1190



300 m



annuale



illimitata



50



chiavetta



800 m



300 m



400 m



500 m



900 m



Auronzo 23 k

Informazioni: l'area attrezzata di Sappada si trova in prossimità della chiesa di Santa Margherita all'inizio del paese per chi proviene da Santo Stefano di Cadore. Pagamento del ticket tramite parcometro con monete. Elettricità con chiavetta ricaricabile acquistabile solo presso l'ufficio turistico. Sappada è un caratteristico paese costituito da 14 borgate, bandiera arancione del TCI. Presenta attrattive turistiche sia invernali che estive con un gran numero di sentieri percorribili a piedi o in MTB. Maggiori informazioni su [www.sappadadolomiti.com](http://www.sappadadolomiti.com)



### TAIBON AGORDINO Area Attrezzata Comunale

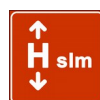
32027 Taibon Agordino (BL)  
Piazzale le grave del Tegnas



46,29870 N  
12,01180 E




gratuita




620



200 m



annuale



48 h



n.d. (>6)



200 m



200 m



200 m



200 m



200 m



Agordo 3 km

Informazioni: in piazzale a 200 m dal centro del paese. L'area non presenta stalli appositamente delimitati, ma consente il parcheggio a diversi mezzi; è presente una colonnina per allaccio corrente non funzionante. E' invece presente un adeguato sistema di carico e scarico acque. Posta nelle vicinanze di un torrente, da qui parte una pista ciclo-pedonale e sentieri per camminate nella valle di San Lucano. E' inoltre facilmente raggiungibile Listolade con il sentiero per il rifugio Vazzoler e itinerari di diversa difficoltà sul gruppo Civetta-Moiazza.

### TAMBRE - Area Attrezzata Comunale

32010 Tambre (BL)  
via Campeì



46,12711 N  
12,42028 E



gratuita



910



400 m



annuale



illimitata



6



8 km



400 m



Alpago 11 km



400 m



400 m



20 m



400 m




Belluno 23 k

Informazioni: l'area è posta nel parcheggio a fianco della piscina comunale. Nelle immediate vicinanze un parco giochi per bambini. Ovunque percorribili passeggiate a piedi, in bicicletta e in MTB. Per informazioni consultare il sito della pro loco di Tambre [www.prolocotambre.it](http://www.prolocotambre.it) che presenta numerosi percorsi naturalistici e con le ciaspe. Il vicino altopiano del Cansiglio fa parte del Comune di Tambre: proposte di itinerari sull'Altopiano si possono trovare all'indirizzo [www.alpagoconsiglio.eu/it/](http://www.alpagoconsiglio.eu/it/). Da non scordare infine gli itinerari gastronomici in Alpago.

TRICHIANA - località Melere Area Attrezzata Comunale

32030 Trichiana (BL)  
località Melere



46,04143 N  
12,20780 E




gratuita



830



5 km





annuale



48 h



15



Trichiana 9 k



5 km



Bribano 14 k



5 km



1 km



5 km



Belluno 20 k

Informazioni: l'area di sosta si trova in zona isolata sulle colline a sud di Trichiana nella zona di Melere che ospita nel mese di agosto una tradizionale festa. Il parcheggio è dotato di carico e scarico un piccolo parco giochi e tavolini/barbeque. Ad 1 km si trova il rifugio Pranolz, e a 5 km il paese di Sant' Antonio di Tortal. Molto belli i sentieri della zona da percorrere sia a piedi che in MTB. Fantastico, anche se da percorrere con la dovuta attenzione, il sentiero naturalistico sui Brent de l'Art (informazioni su [www.prolocotrichiana.it](http://www.prolocotrichiana.it))

CISON DI VALMARINO (Trichiana-località S. Boldo) Area Attrezzata Comunale

Cison di Valmarino (TV)  
località San Boldo



46,00823 N  
12,16926 E



gratuita



strada



700



5 km




annuale



illimitata



4



Trichiana 9 k



5 km



Bribano 16 k



5 km



50 m



5 km



Belluno 23 k

Informazioni: l'area di sosta si trova in prossimità dell'edificio sede degli Alpini di Tovena, proprio sul passo San Boldo, in Comune di Cison di Valmarino. L'area per ora è raggiungibile in camper solo da Trichiana, evitando la panoramica "strada dei 100 giorni" che sale da Tovena vietata a camper e roulotte causa la presenza di strette gallerie. Molto belli i sentieri della zona da percorrere sia a piedi che in MTB, tra i quali un percorso dedicato alle piante officinali della zona pedemontana.

VALLE DI CADORE - Area Attrezzata Comunale

32040 Valle di Cadore (BL)  
via Chiemis



46,41555 N  
12,33861 E




gratuita



800



600



annuale



illimitata



4



600



700 m



Calalzo 6 km



500 m



700 m



600 m



Pieve C. 3 km

Informazioni: in prossimità degli impianti sportivi di Valle di Cadore; prestare attenzione all'ultimo tratto di strada piuttosto stretto. Oltre alla visita di Valle di Cadore ([www.vallevanascadore.it](http://www.vallevanascadore.it)), l'area si presta a passeggiate a piedi come l'antica Strada Regia (verso sud) e la salita al Rifugio Costa Piana, alla chiesa di S. Dionisio e al Rifugio Antelao (verso nord). Si possono poi effettuare più impegnative escursioni sul gruppo dell'Antelao. Da Valle si può prendere la pista Ciclabile Lunga via delle Dolomiti verso Cortina d'Ampezzo e Dobbiaco.







edizione aggiornata al  
maggio 2016



# AREE SOSTA CAMPER IN PROVINCIA DI BELLUNO

